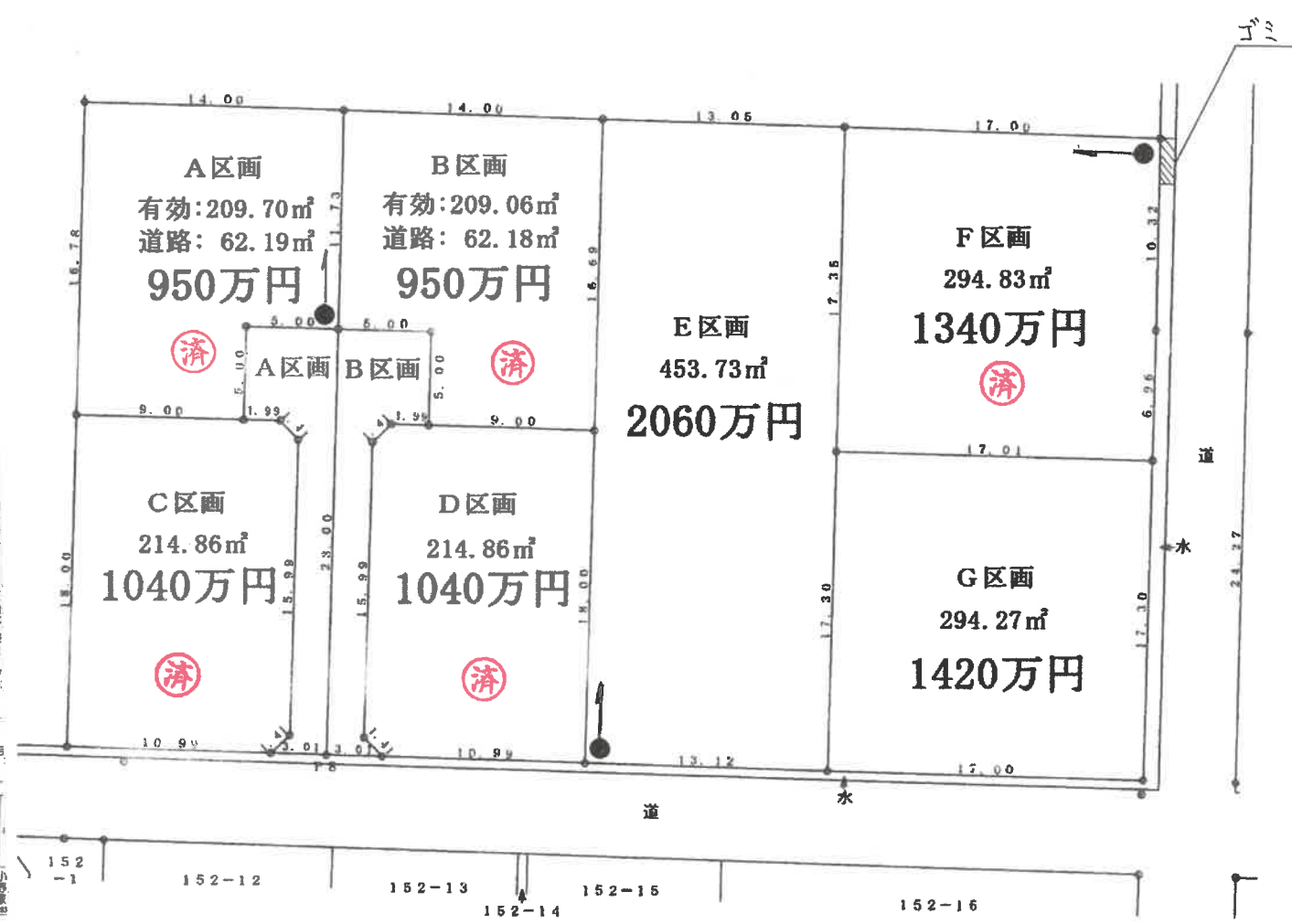
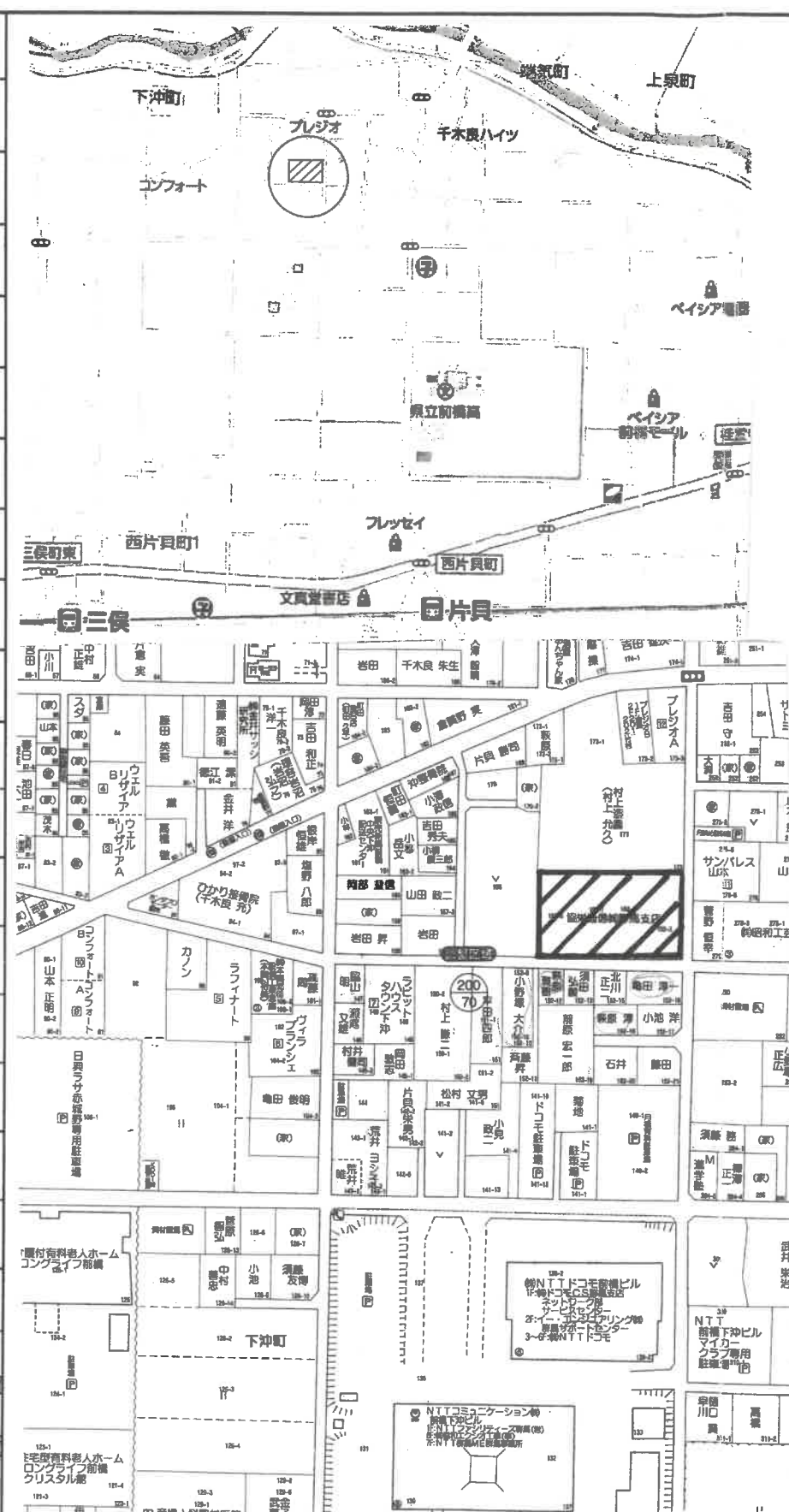


物件種別	売地
所在地	前橋市下沖町152番5ほか
価格	950万円～2060万円
土地面積	209.06㎡～453.73㎡
地目	宅地（線引き前）
都市計画	市街化調整区域
用途地域	無指定
建蔽率	70%
容積率	200%
引渡し	平成30年7月末予定
接道	南側公道(05-403)5.0M
	東側公道(05-432)5.0M
設備	上水道引込
	下水道引込
	東京電力
	個別LPG
学区	桃木小学校
	鎌倉中学校
備考	水道加入金要
	下水道受益者負担金要
	都市計画法第43条要



\* 電気供給のため敷地内に電柱及び支線が入る予定です。(A・E・F区画)  
 \* 面積の多少の増減があります。

群馬県知事 (3) 6815号

群馬県前橋市幸塚町87-5  
 ~幸せになれる町 幸塚町の不動産屋さん~

TEL027-233-0141

<売主>

株式会社KYOWA

FAX027-235-5384

登記年月日：平成30年8月15日

平成30年8月20日  
前橋地方務局  
これは図面に記録されている内容を証明した書面である。

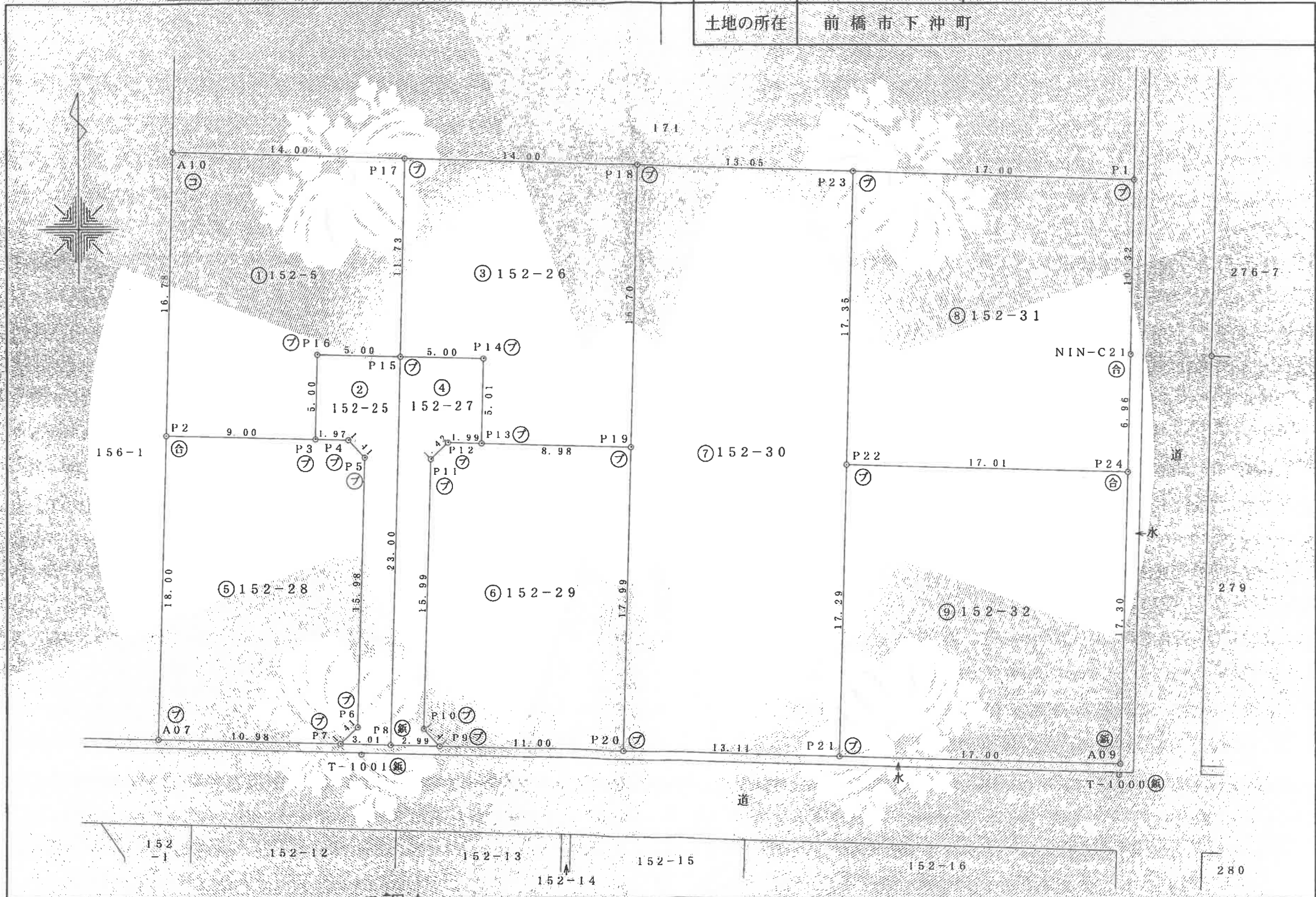
登記官

大野正雄

凡例	記号	境界標の種類	記号	境界標の種類	記号	境界標の種類
	石	杭	金	金属杭	キ	刻ミ
	コ	コンクリート杭	ブ	プレート		
	合	合成杭	銀	金属板		

地番	152-5 152-25乃至152-32
土地の所在	前橋市下沖町

# 地積測量図



作製者	前橋市日吉町3丁目41番地 土地家屋調査士 茂木義行 (平成30年8月9日作製)
-----	---

申請人	株式会社 KYOWA 代表取締役 川野崇史 (群馬土地家屋調査士会)
-----	--

縮尺	1/250
----	-------

平成30年八月五日登記